

COMMITENTE:



AMMINISTRAZIONE COMUNALE
DI
GRADISCA D'ISONZO

Via M. Ciotti, 49
34072 Gradisca d'Isonzo (GO)
Tel. 0481-967911

PROGETTISTA:

STUDIO TECNICO
GEOM. BUNELLO IURI PIERO

Via Domenico Casco, 22
33035 Martignacco (UD)
Tel. 0432-877742
348-449044

P.I. 02589020300

info@studiobunello.net
info@pec.studiobunello.net

IL TECNICO

REGIONE AUTONOMA FRIULI VENEZIA GIULIA
PROVINCIA DI GORIZIA
COMUNE DI GRADISCA D'ISONZO


OGGETTO:
P.R.G.C - AGGIORNAMENTO CARTOGRAFICO ALLA
VARIANTE N°26

ELABORATO - DESCRIZIONE:
TAV. 8.01 - Zonizzazione foglio n°01

ordine degli
architetti
planificatori
paesaggisti e
conservatori
nella provincia di
gorizia
giovanni Brescan
albo sezione A
numero 329
architetto

NUM.	DATA:	DESCRIZIONE:
1.0	03 Aprile 2013	Prima emissione
2.0	26 Giugno 2013	Aggiornamento

Prodotto da	Geom. Bunello Iuri Piero	Coordinate	EPSG 3004
Controllato da	Geom. Bunello Iuri Piero	File	TAV. 8.01_3004_REV. 2.0_26.06.2013.dwg
Approvato da	Geom. Bunello Iuri Piero	Archivio n°	37/2013



Il presente elaborato grafico è di
proprietà esclusiva dello studio
tecnico Geom. Bunello che ne vieta
la riproduzione e la cessione a terzi
senza autorizzazione scritta.

ELABORATO:

BASE:

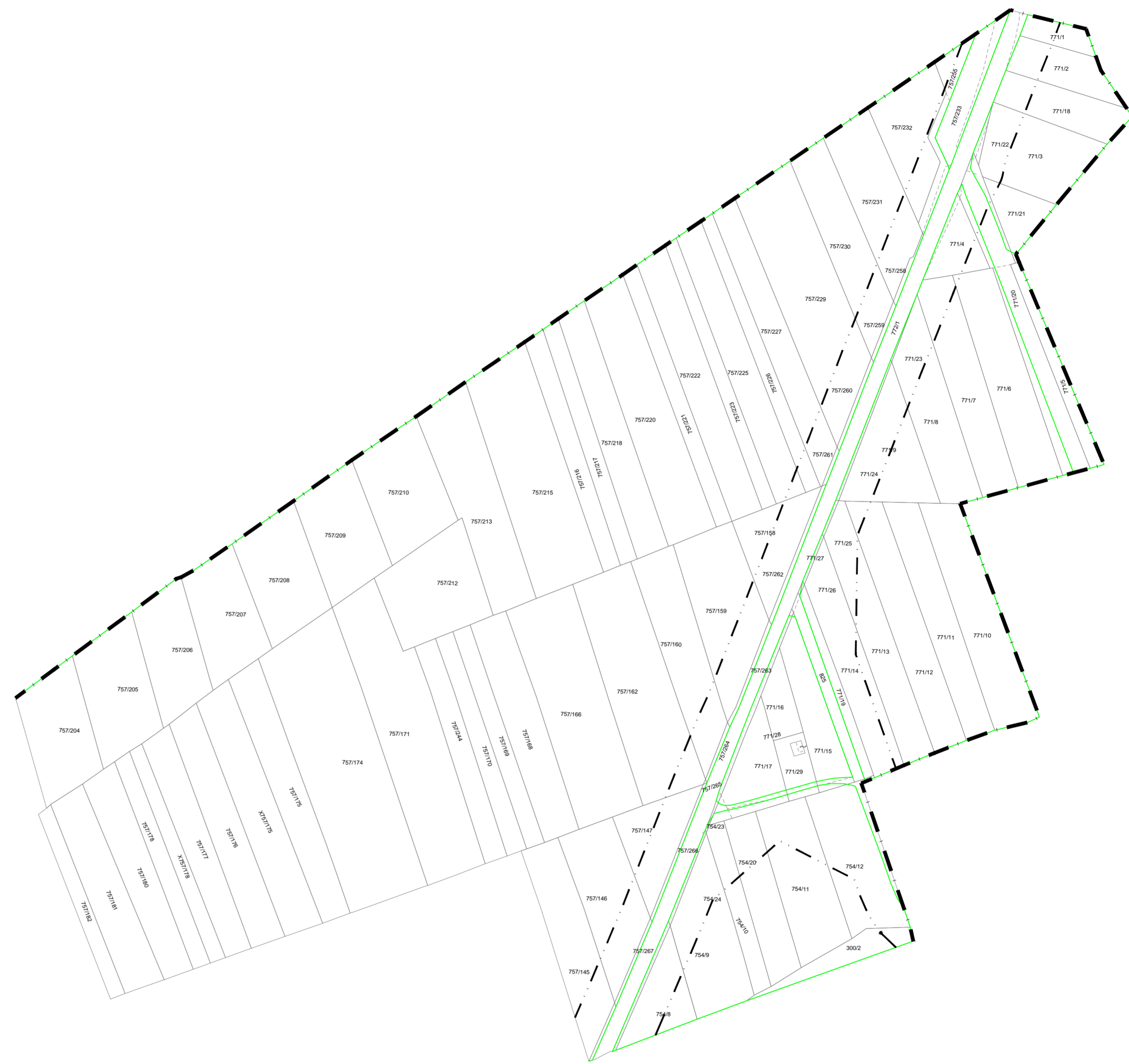
SCALA:

037





TAV. 8.01

CATASTALE

1:2000



LEGENDA

-  ART. 27 (Z.T.O. E6.1: Aree agricole per eccellenza).
-  ART. 44 (Strade / cfr. TAVOLA 9 1:5000).
-  ART. 49 (Fasce di rispetto stradale).
-  Confine comunale